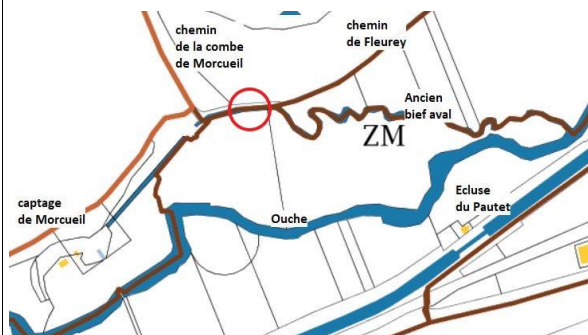
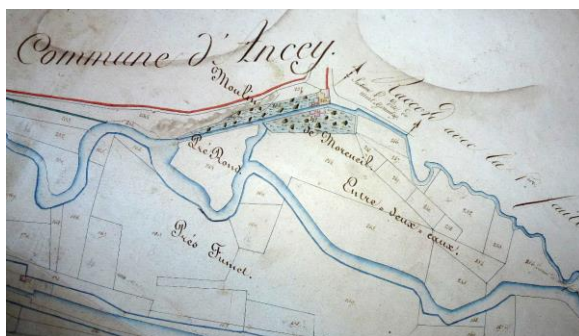


## Levée empierrée dans le bief aval de l'ancien moulin de Morcueil Trace d'un ancien passage pour franchir ce bief

### Situation



Cadastré actuel

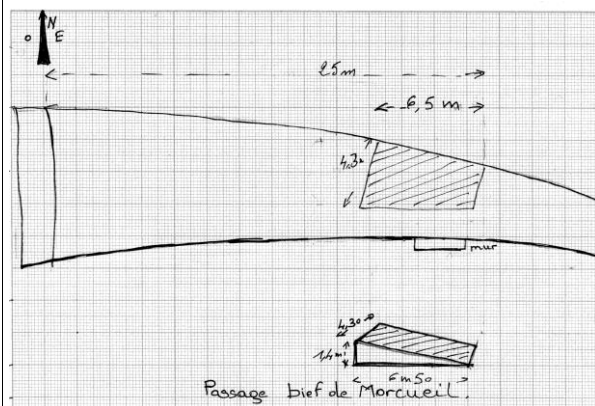


Cadastré napoléonien, 1812

### Descriptif

Avant le portail qui barrait le chemin conduisant au captage de la source de Morcueil, dans le lit de l'ancien bief aval du moulin de Morcueil, une levée empierrée rejoint son fond et semble en faciliter la traversée vers l'autre rive.

Elle est localisée en contrebas sur la gauche du chemin qui vient de Fleurey (= côté sud).



Relevé de J. Rogeon

### Questions

Serait-ce la trace d'un passage ancien ?  
Tel que le franchissement de ce ruisseau par une voie ancienne ?

### Références historiques

Une voie très ancienne sud-nord de la Saône à la Haute-Seine existait depuis la plus haute antiquité (= voie de l'étain). Elle devait passer par Urcy et par Fleurey-sur-Ouche.

Plus tard, une voie romaine allait depuis Chalon-sur-Saône vers Beaune puis tout droit jusqu'à Fleurey (« sur un même méridien, à un km près » !) et ensuite en oblique vers Ancy, Panges, Fromenteau, Chanceaux, Chatillon-sur-Seine... Cette voie est attestée

par des manuscrits (1147), par des historiens (Thévenot, 1906-1940) et par les investigations de JCh. Allain (2019-21).

### Hypothèses

L'existence du moulin de Morcueil n'est connue que depuis la fin du Moyen Âge aussi son bief aval ou canal de fuite n'existait sans doute pas avant cette période. Donc l'hypothèse d'un passage pour la voie romaine est bien peu vraisemblable. A moins qu'un moulin gallo-romain ait existé à cet emplacement ? A moins que le bief ait été créé à partir d'un lit secondaire de l'Ouche dès l'Antiquité ?

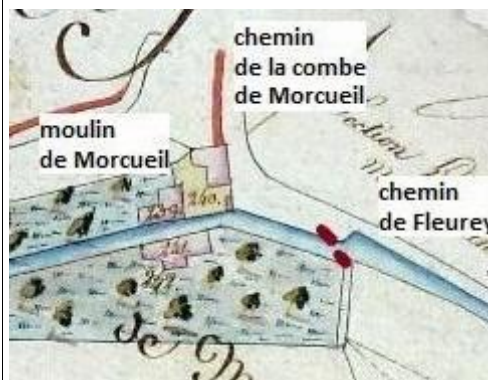
Des relevés récents (JCh. Allain) indiquent que **la voie romaine** venait pratiquement tout droit depuis la Colombière et **montait en direction de Panges et de Fromenteau par la combe d'Ancey. Elle ne passait pas par la combe de Morcueil et ne passait pas par Mediolanum ! Mais une bretelle rejoignait cette cité.**

Elle semble être d'une grande largeur (près de 5 m avec des fossés de chaque côté). Elle traversait la rivière plus en aval (à proximité de l'actuelle écluse du Pautet et non à l'emplacement actuel du pont de Fleurey). Ces observations n'excluent pas l'existence d'un autre chemin ancien qui conduisait de Dijon à Mâlain en passant par Morcueil.



1812

L'examen attentif du cadastre de 1812 montre sur la rive droite du bief, juste dans le secteur repéré, une **parcelle allongée (non numérotée) qui semble être un ancien chemin** qui donnait accès au pré voisin en longeant la propriété du moulin de Morcueil.



Tracé du passage repéré (annoté en marron sur le cadastre de 1812), JCh Allain

En **conclusion**, les traces observées sont certainement celles d'un **passage du bief vers les prés** qui sont sur l'autre rive. Sa datation précise est difficile car le moulin est attesté depuis la fin du Moyen Âge jusqu'au XX<sup>e</sup> siècle (soit environ 6 siècles).

Le moulin ayant été détruit après le captage de la source de Morcueil, ce chemin a disparu. Et le remembrement effectué plus tard a effacé les limites des anciennes parcelles.

**Etablissement de la fiche**

2021, fiche revue J. Rogeon et JCh Allain